




**EUTIN PLAN / MAP**  
**SCHEMATISCHE DARSTELLUNG**  
**SCHEMATIC PLAN**


**LEGENDE:**


**Bundesstrasse/**  
**Federal road** 

**Hauptstrasse/**  
**Main road** 

**Strasse/Road** 

**Bundesbahn**  
**Railway** 

**Wichtige Gebäude**  
**Important buildings** 

**Plätze/Freiflächen**  
**Squares** 

**Parken**  
**parking** 